

Secretaria de Meio Ambiente e Desenvolvimento Sustentável - SEMAD
Centro de Informações Meteorológicas e Hidrológicas de Goiás - CIMEHGO
Sala de Situação de Monitoramento de Riscos e Desastres Naturais

Boletim nº: 0275

Elaborado na data: 16/11/2023

Previsão para data: 17/11/2023

Informações do Tempo para o Estado

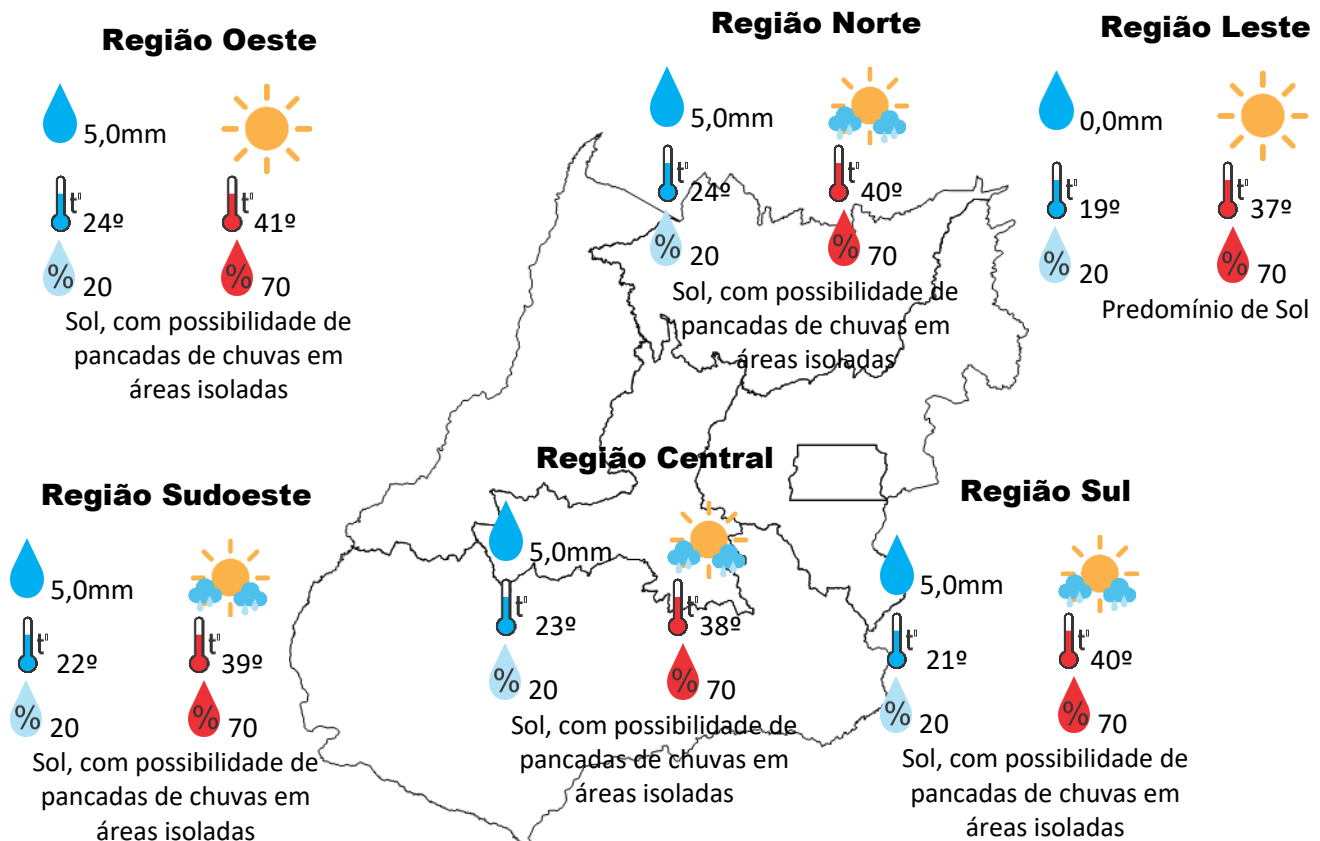
Sexta-feira com predomínio de sol e possibilidade de pancadas de chuvas em áreas isoladas devido à combinação calor e umidade proveniente da região norte do Brasil, as temperaturas máximas continuam elevadas e a umidade relativa do ar em declínio em todas as regiões do Estado.

Capital: predomínio de sol com temperatura máxima podendo chegar aos 37°C e umidade relativa do ar variando entre 20% a 70%, o nascer do sol será às 05:34hs e o pôr do sol às 18:29hs.

Alerta 1: aviso de risco potencial a saúde da população em decorrência da onda de calor, que atingirão todas as regiões do Estado de Goiás.

Alerta 2: aviso de risco potencial a saúde da população em decorrência da baixa umidade relativa do ar em todas regiões do Estado de Goiás.

Prognóstico semanal para final de semana: o avanço de uma frente fria pela região sudeste do Brasil, vai favorecer a ocorrência de pancadas de chuvas no final de semana, com isso teremos temperaturas amenas e uma melhora significativa da umidade relativa do ar. Alerta para risco potencial de formação de tempestades em várias regiões do Estado de Goiás.

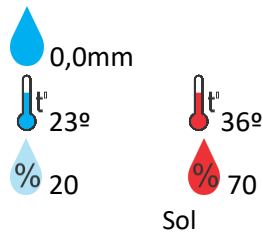


Previsão para alguns municípios:

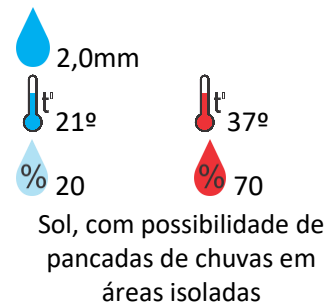
Porangatu



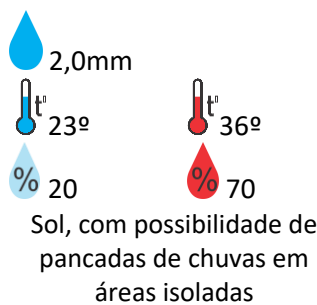
Catalão



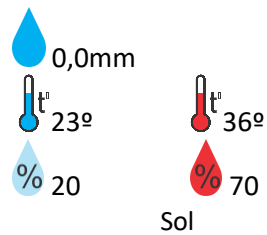
Jataí



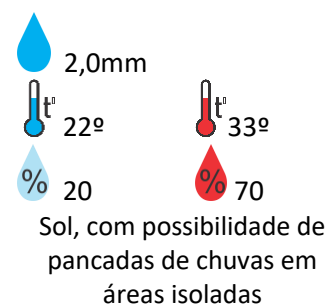
Rio Verde



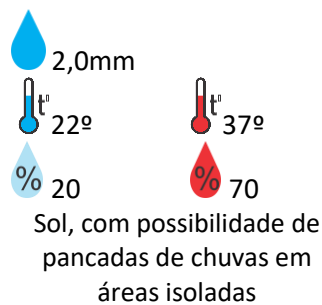
Luziânia



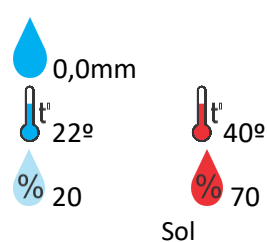
Anápolis



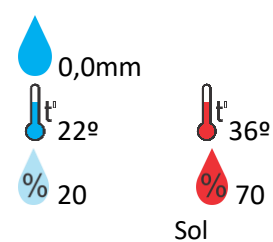
Goiânia



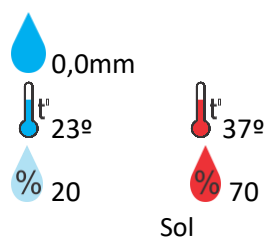
Itumbiara



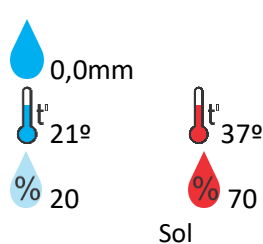
Ouvidor



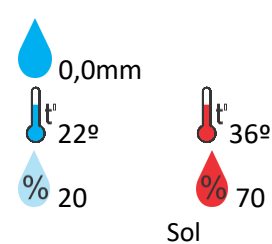
Goiandira



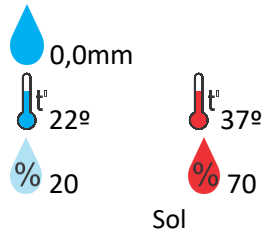
Três Ranchos



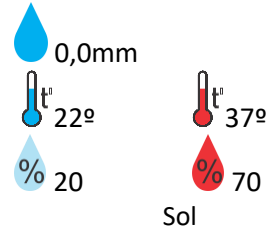
Cumari



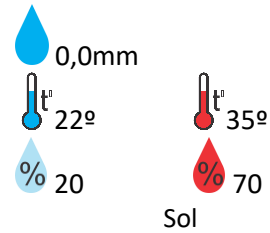
Ipameri



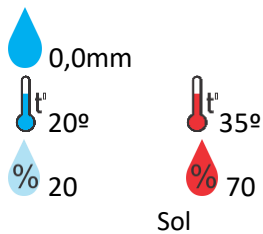
Nova Aurora



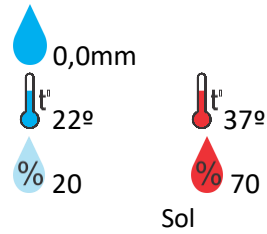
Formosa



Cristalina



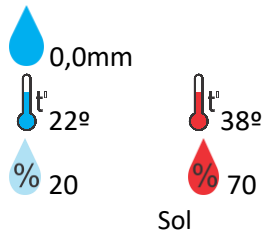
Santa Helena



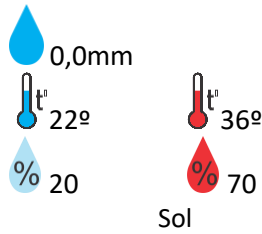
Ceres



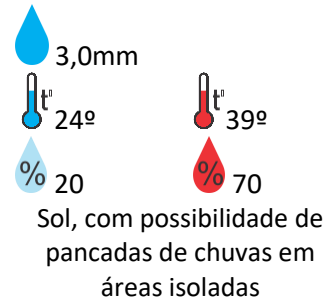
Goianésia



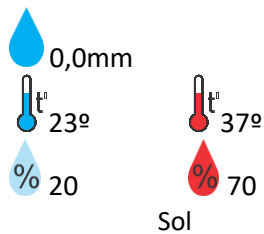
Davinópolis



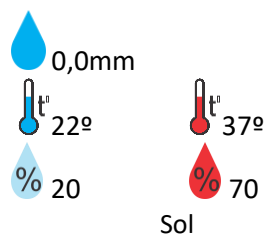
Rubiataba



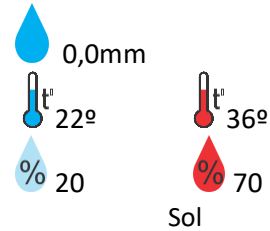
Flores de Goiás



Iporá



Caldas Novas



OBS: As informações contidas nesse boletim do tempo levam em consideração dados das variáveis meteorológicas previstas por modelos meteorológicos e análise de imagens de satélite do dia 15/11/2023 às 09:00 horas